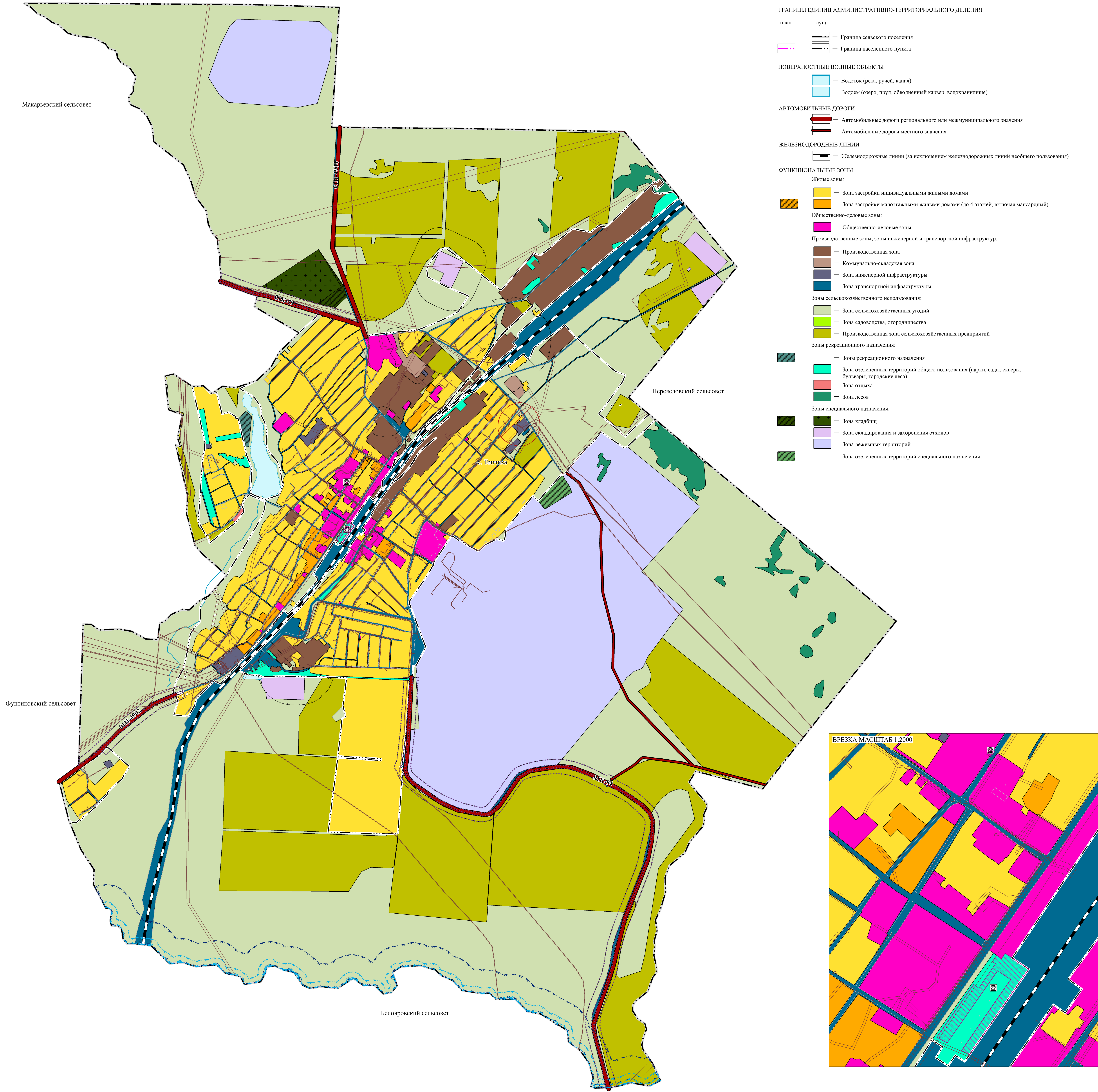


ГЕНЕРАЛЬНЫЙ ПЛАН МУНИЦИПАЛЬНОГО ОБРАЗОВАНИЯ ТОПЧИХИНСКИЙ СЕЛЬСОВЕТ  
ТОПЧИХИНСКОГО РАЙОНА АЛТАЙСКОГО КРАЯ  
КАРТА ЗОН С ОСОБЫМИ УСЛОВИЯМИ ИСПОЛЬЗОВАНИЯ ТЕРРИТОРИИ, ОБЪЕКТОВ КУЛЬТУРНОГО НАСЛЕДИЯ



Условные обозначения

ГРАНИЦЫ ЕДИНИЦ АДМИНИСТРАТИВНО-ТЕРРИТОРИАЛЬНОГО ДЕЛЕНИЯ

- план.      сущ.
- Граница сельского поселения
  - Граница населенного пункта

ПОВЕРХНОСТНЫЕ ВОДНЫЕ ОБЪЕКТЫ

- Водоток (река, ручей, канал)
- Водоем (озеро, пруд, обводненный карьер, водохранилище)

АВТОМОБИЛЬНЫЕ ДОРОГИ

- Автомобильные дороги регионального или межмуниципального значения
- Автомобильные дороги местного значения

ЖЕЛЕЗНОДОРОЖНЫЕ ЛИНИИ

- Железнодорожные линии (за исключением железнодорожных линий общего пользования)

ФУНКЦИОНАЛЬНЫЕ ЗОНЫ

Жилые зоны:

- Зона застройки индивидуальными жилыми домами
- Зона застройки малоэтажными жилыми домами (до 4 этажей, включая мансардный)

Общественно-деловые зоны:

- Общественно-деловые зоны

Производственные зоны, зоны инженерной и транспортной инфраструктуры:

- Производственная зона
- Коммунально-складская зона
- Зона инженерной инфраструктуры
- Зона транспортной инфраструктуры

Зоны сельскохозяйственного использования:

- Зона сельскохозяйственных угодий
- Зона садоводства, огородничества
- Производственная зона сельскохозяйственных предприятий

Зоны рекреационного назначения:

- Зоны рекреационного назначения
- Зона озелененных территорий общего пользования (парки, сады, скверы, бульвары, городские леса)
- Зона отдыха
- Зона лесов

Зоны специального назначения:

- Зона кладбищ
- Зона складирования и захоронения отходов
- Зона режимных территорий
- Зона озелененных территорий специального назначения

сущ.

ОБЪЕКТЫ КАПИТАЛЬНОГО СТРОИТЕЛЬСТВА

- Регионального значения

ОБЪЕКТЫ КУЛЬТУРНОГО НАСЛЕДИЯ (ОКН)

- Памятник

ГРАНИЦЫ ТЕРРИТОРИЙ ОБЪЕКТОВ КУЛЬТУРНОГО НАСЛЕДИЯ

- Граница территории объекта культурного наследия

ЗОНЫ ОХРАНЫ ОБЪЕКТОВ КУЛЬТУРНОГО НАСЛЕДИЯ (ПАМЯТНИКОВ ИСТОРИИ И КУЛЬТУРЫ) НАРОДОВ РОССИЙСКОЙ ФЕДЕРАЦИИ

- Охранная зона объекта культурного наследия

ВОДООХРАННЫЕ ЗОНЫ

- Водоохранная зона

САНИТАРНО-ЗАЩИТНАЯ ЗОНА

- Санитарно-защитная зона предприятий, сооружений и иных объектов

ПРИБРЕЖНЫЕ ЗАЩИТНЫЕ ПОЛОСЫ

- Прибрежная защитная полоса

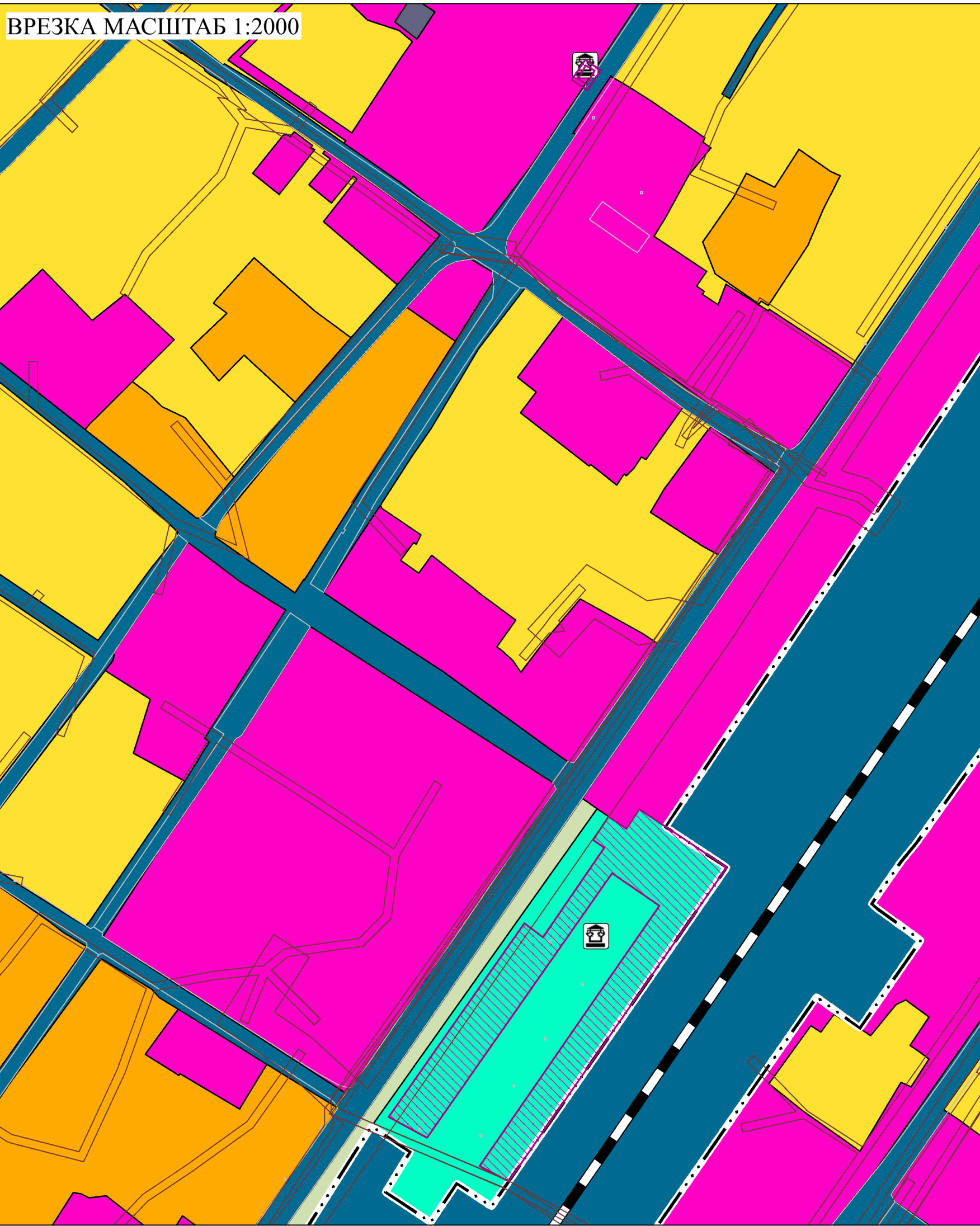
ОХРАННАЯ ЗОНА ИНЖЕНЕРНЫХ КОММУНИКАЦИЙ

- Охранная зона газопроводов и систем газоснабжения
- Охранная зона объектов электроэнергетики, объектов электросетевого хозяйства и объектов по производству электрической энергии (вдоль линий электропередачи, вокруг подстанций)
- Охранная зона линий и сооружений связи

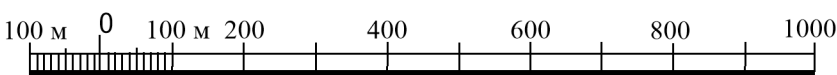
ИНЫЕ ЗОНЫ С ОСОБЫМИ УСЛОВИЯМИ ИСПОЛЬЗОВАНИЯ

- Придорожная полоса
- Зона ограничений передающего радиотехнического объекта, являющегося объектом капитального строительства

ВРЕЗКА МАСШТАБ 1:2000



МАСШТАБ 1: 10 000



Генеральный план МО Топчихинский сельсовет Топчихинского района Алтайского края					
ИТОГ	Масштаб	Лист	Масштаб	Лист	Листов
Директор	Климова Г.А.	Исполнитель	Попов А.В.	Материалы по обоснованию	
Карта лесного фонда, земельная использования территории, объекты культурного наследия Масштаб 1:10000				СТАДИЯ	ЛИСТ
				ГП	1
				ЗЕМПРОЕКТ	1